

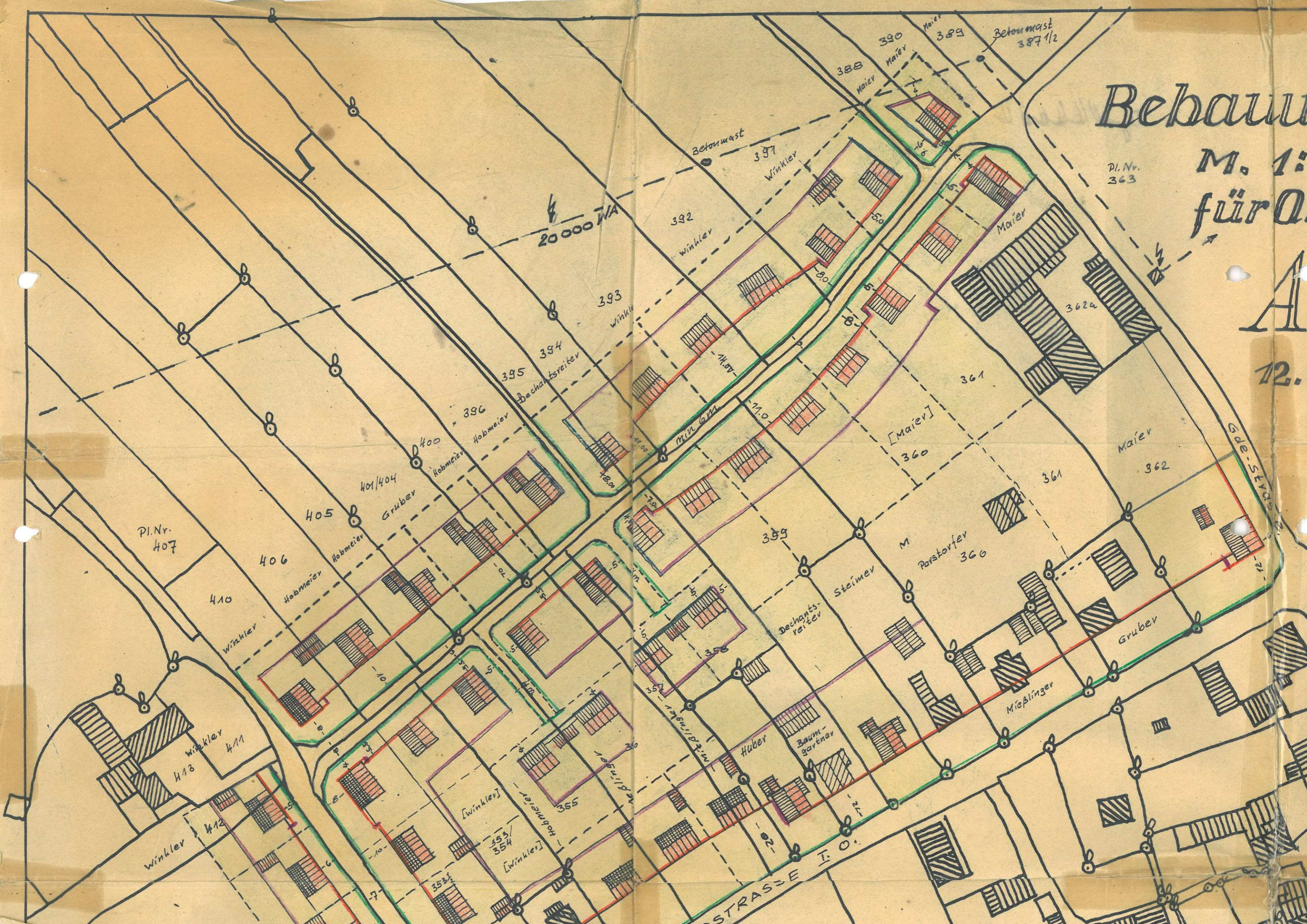
# Bebauung

M. 1:  
für O...

Pl. Nr.  
363

A

12.2



20 000 VA

Pl. Nr.  
407

OSTRASSE I. O.

# Bebauungsplan

Pl. Nr. 363

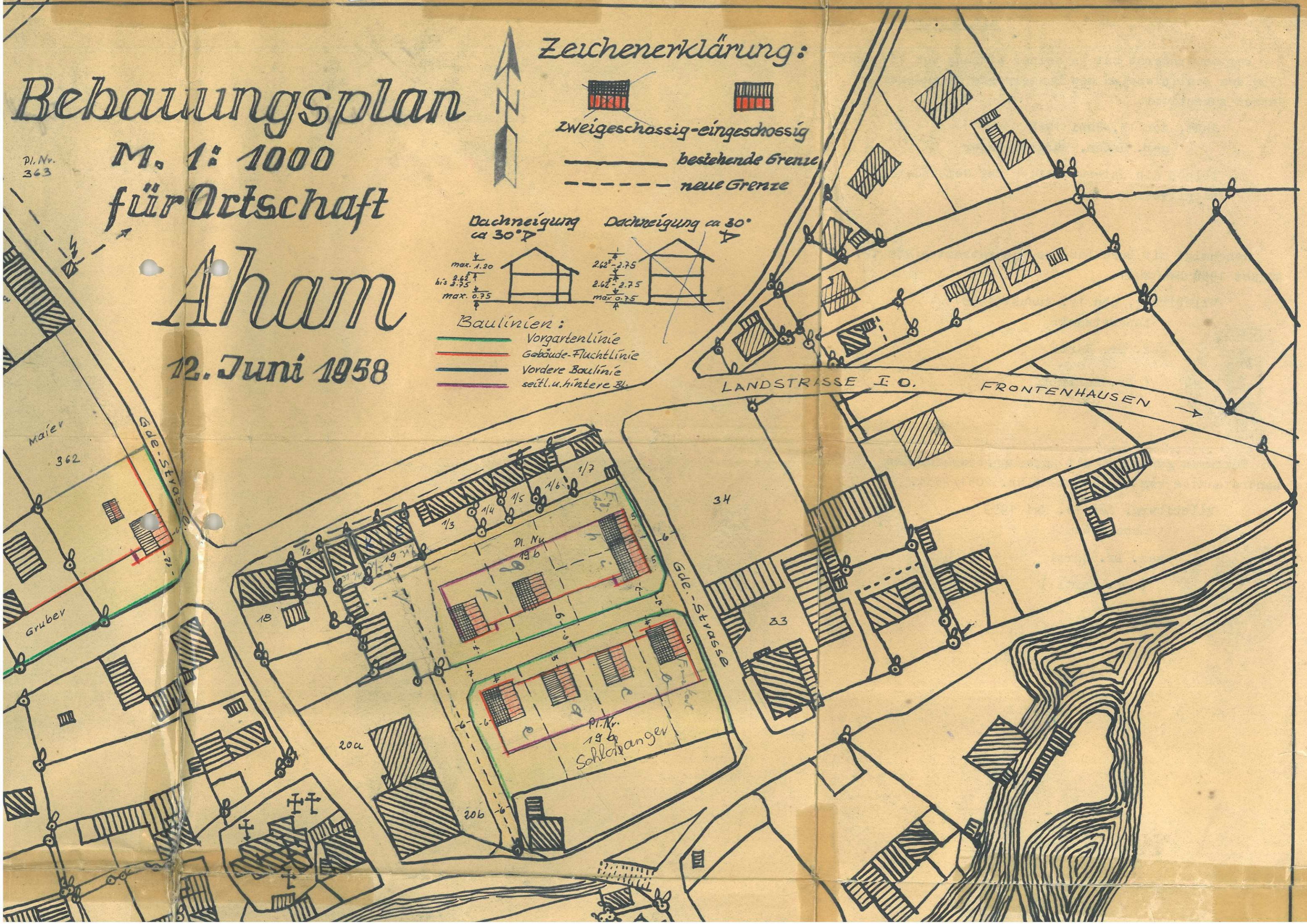
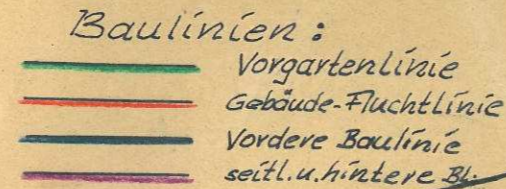
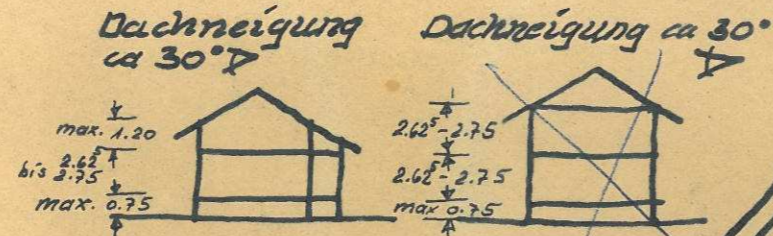
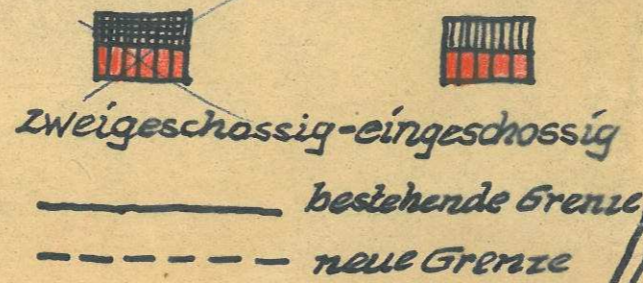
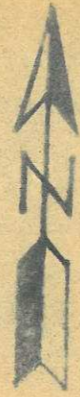
M. 1: 1000

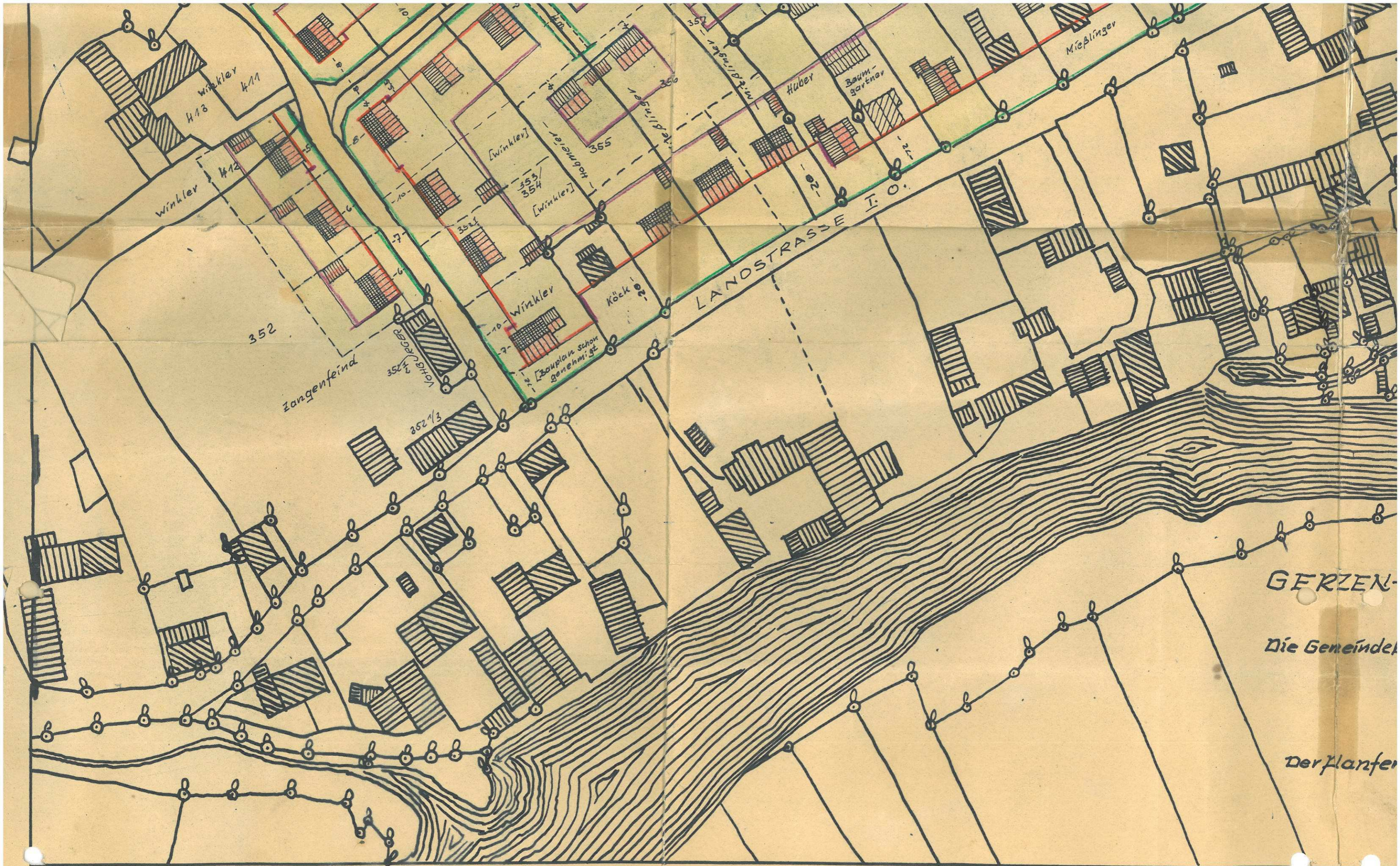
für Ortschaft

# Aham

12. Juni 1958

## Zeichenerklärung:





Winkler H 18  
Winkler H 11  
Winkler H 12

352

Zangenfeind

Vohringer

352 1/3

[Winkler]  
353  
354  
[Winkler]

Winkler

Köck

[Bauplan schon genehmigt]

LANDSTRASSE I. O.

Huber

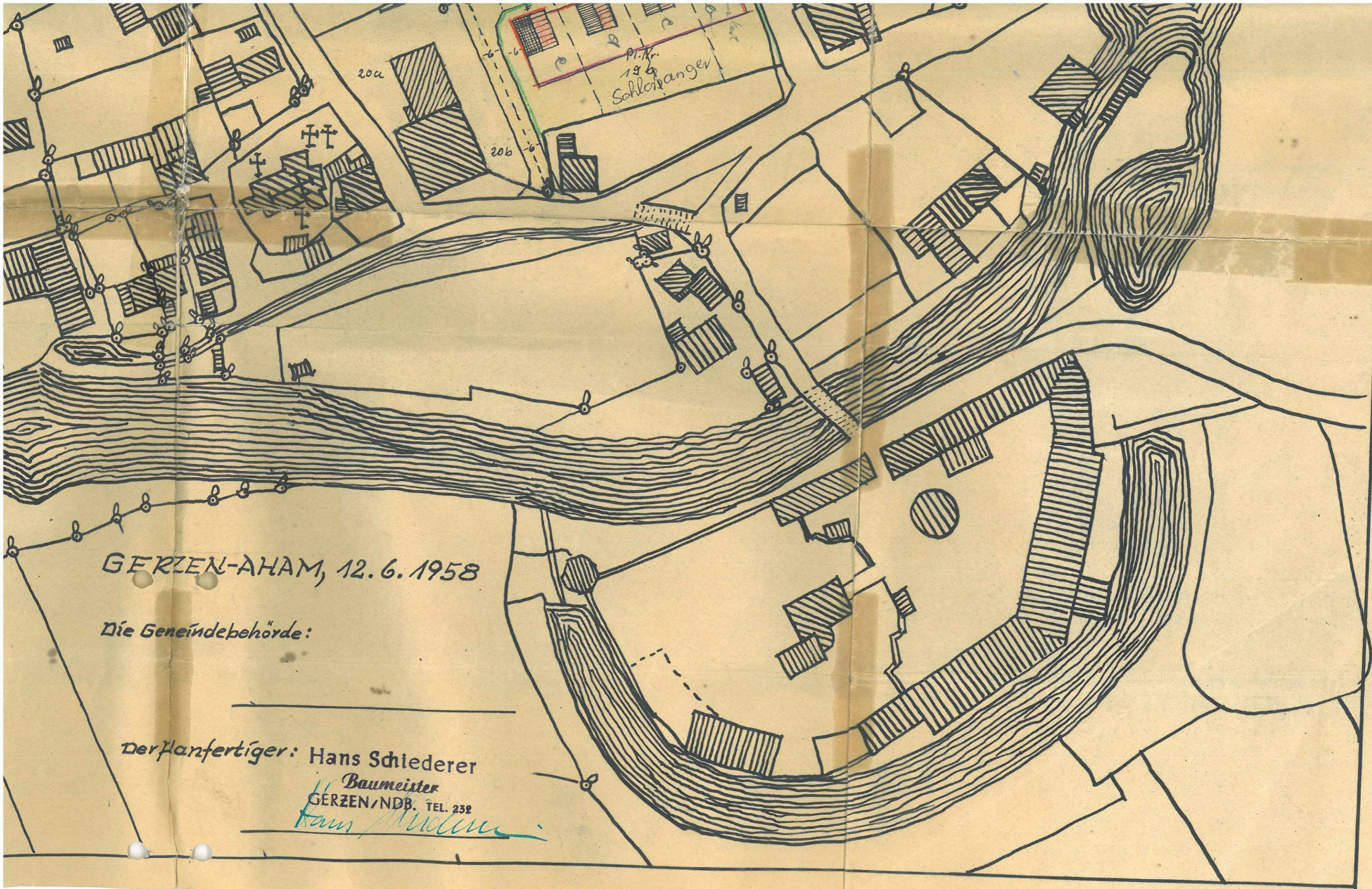
Baumgarten

Mießlinger

GERZEN

Die Gemeinden

Der Planzen



Pf. Nr.  
196  
Schlossanger

20a

20b

GERZEN-AHAM, 12.6.1958

Die Gemeindebehörde:

Der Planfertiger: Hans Schiederer  
Baumeister  
GERZEN/NDB. TEL. 232

*Hans Schiederer*

mit Tekturen

Der Gemeinderat hat in seiner Sitzung vom 13. Juni 1958 dem Baulinienplan des Baumeisters Schiederer in Gerzen zugestimmt.

Aham, den 13. Juni 1958  
gez. Urban, Bürgermeister

folgen die Unterschriften der Gemeinderats-  
mitglieder

Genehmigt mit Beschluß des Landratsamtes vom 12.  
August 1958 Nr. 2031.

Vilsbiburg, den 12. August 1958

Landratsamt:

gez. Dr. Hartl

( Dr. Hartl )



Tekturen genehmigt mit Änderungsbeschluß des  
Landratsamtes vom 14. Mai 1959 Nr. 2031/2534.

Vilsbiburg, den 15. Mai 1959

Landratsamt:

gez. Dr. Hartl

( Dr. Hartl )

